

«СОГЛАСОВАНО»

Заведующий МДОУ «Шопшинский  
детский сад»

В.В.Плисова

«15» августа 2024 г.

«УТВЕРЖДАЮ»

Глава Гаврилов-Ямского  
муниципального района

А.Б. Сергеичев

«15» августа 2024 г.



«СОГЛАСОВАНО»

Начальник ОГИБДД ОМВД России  
по Гаврилов-Ямскому району

«15» августа 2024 г.



# ПАСПОРТ ДОРОЖНОЙ БЕЗОПАСНОСТИ

МУНИЦИПАЛЬНОЕ ДОШКОЛЬНОЕ ОБРАЗОВАТЕЛЬНОЕ УЧРЕЖДЕНИЕ  
«ШОПШИНСКИЙ ДЕТСКИЙ САД»

## Общие сведения

### МУНИЦИПАЛЬНОЕ ДОШКОЛЬНОЕ ОБРАЗОВАТЕЛЬНОЕ УЧРЕЖДЕНИЕ «ШОПШИНСКИЙ ДЕТСКИЙ САД»

Тип образовательной организации дошкольная образовательная организация  
Юридический адрес: 152252, Ярославская область, Гаврилов-Ямский район, с. Шопша, ул. Центральная д.2

Фактический адрес: 152252, Ярославская область, Гаврилов-Ямский район, с. Шопша, ул. Центральная д.2

Руководители образовательной организации:

Заведующий Плисова Виктория Владимировна 8(48534)32-7-11

Ответственные работники Начальник Управления Узикова Елена  
муниципального органа образования Администрации Владимировна  
образования Гаврилов-Ямского МР 8(48534)2-40-51

Ответственные от отдела Начальник ОГИБДД ОМВД С.В. Коновалов  
ОГИБДД ОМВД России России по Гаврилов-Ямскому 8 (48534) 23111  
по Гаврилов-Ямскому району: району капитан полиции

Ответственные работники Старший воспитатель Морозова Юлия  
за мероприятия по профилактике Александровна  
детского травматизма 8(48534)32-7-11

Количество обучающихся (учащихся, воспитанников) 50

Наличие уголка по БДД оборудован во всех возрастных группах ДОУ  
(если имеется, указать место расположения)

Наличие класса по БДД не имеется  
(если имеется, указать место расположения)

Наличие автогородка (площадки) по БДД не имеется

Наличие автобуса в образовательной организации не имеется  
(при наличии автобуса)

Владелец автобуса не имеется

Время занятий в образовательной организации:

1-ая смена: 7 час. 00 мин. – 17 час. 00 мин. (период)

2-ая смена:     час.     мин. –     час.     мин. (период)

внеклассные занятия:     час.     мин. –     час.     мин. (период)

Телефоны оперативных служб:

Полиция – 8(48534)2-02-02

ОГИБДД – 8(48534)2-36-02; 8(48534)2-31-11

МЧС – 112

Единая диспетчерская служба – 8(48534)2-54-41

Пожарная часть №29 – 8(48534)2-05-01

Скорая помощь – 8(48534)2-03-03

## Содержание

### I. План-схемы МДОУ «Шопшинский детский сад».

- 1). Район расположения МДОУ «Шопшинский детский сад», пути движения транспортных средств и детей (обучающихся).
- 2). Организация дорожного движения в непосредственной близости от МДОУ «Шопшинский детский сад» с размещением соответствующих технических средств организации дорожного движения, маршруты движения детей и расположение парковочных мест.
- 3). Маршруты движения организованных групп детей от МДОУ «Шопшинский детский сад» к спортивному комплексу.
- 4). Пути движения транспортных средств к местам разгрузки/погрузки и рекомендуемые безопасные пути передвижения детей по территории МДОУ «Шопшинский детский сад».



## **I. План-схемы МДОУ «Шопшинский детский сад»**

### **1. Район расположения МДОУ «Шопшинский детский сад», пути движения транспортных средств и детей (воспитанников)**

1. Район расположения МДОУ «Шопшинский детский сад» определяется группой жилых домов, зданий и улично-дорожной сетью;

2. Территория, указанная на схеме, включает:

- образовательное учреждение (МДОУ «Шопшинский детский сад»);
- спортивный комплекс вне территории образовательной организации, на котором могут проводиться занятия по физической культуре;
- жилые дома, в которых проживает большая часть детей данной образовательной организации;

- учреждения;

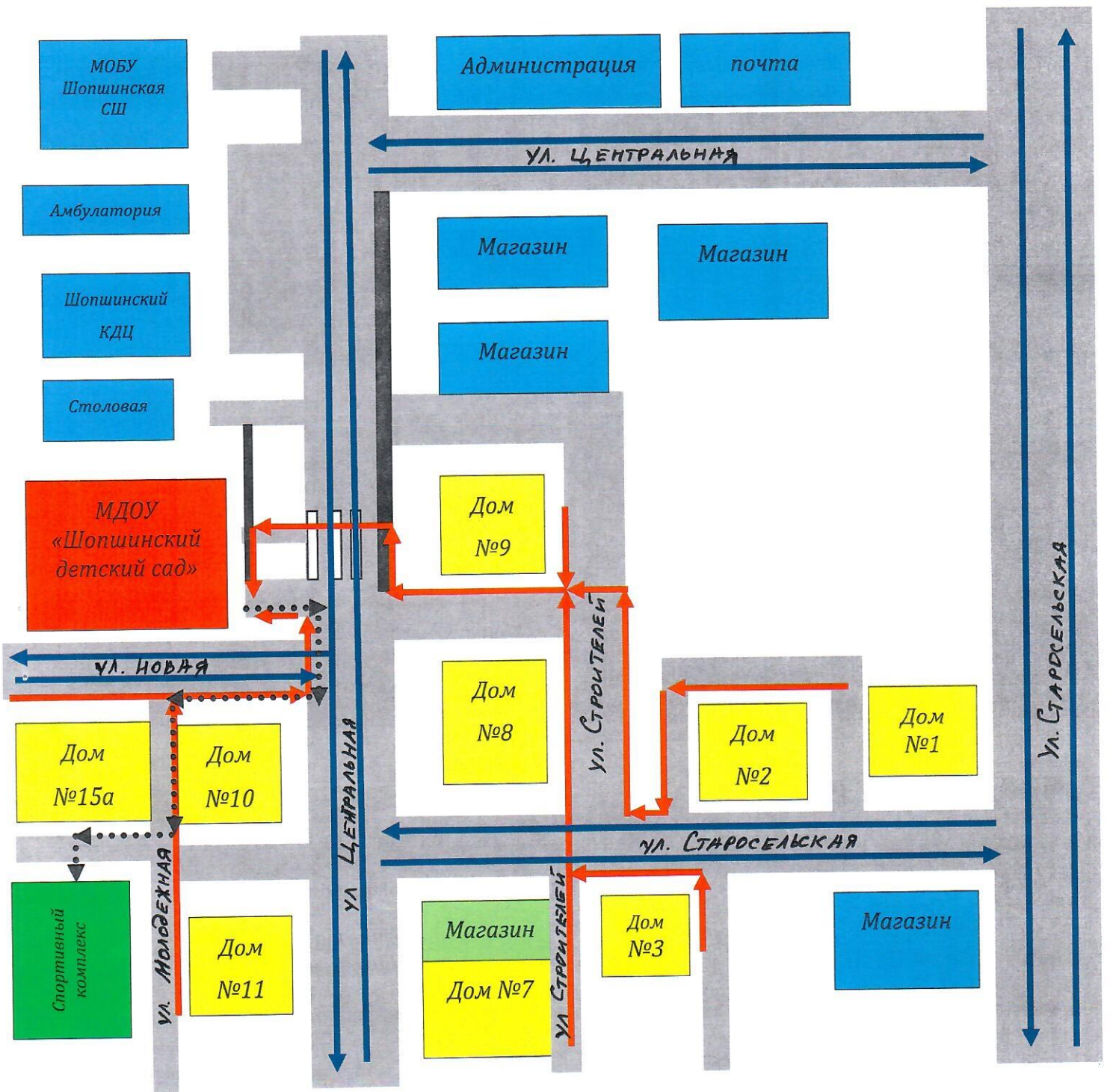
- автомобильные дороги и тротуары.

3. На схеме обозначено:

- расположение жилых домов, учреждений;
- сеть автомобильных дорог;
- пути движения транспортных средств;
- пути движения детей в/из образовательную организацию;
- уличные (нерегулируемые) пешеходные переходы;
- названия улиц и нумерация домов.

Схема необходима для общего представления о районе расположения МДОУ «Шопшинский детский сад». На схеме обозначены наиболее частые пути движения детей от дома к образовательной организации и обратно.

# План-схема района расположения МДОУ «Шопшинский детский сад», пути движения транспортных средств и детей



- учреждения
- жилая постройка
- движение транспортного средства
- движение детей в/из ОО
- движения организованных групп детей от образовательной организации к спортивному комплексу
- проезжая часть
- тротуар



## **2. Схема организации дорожного движения в непосредственной близости от МДОУ «Шопшинский детский сад» с размещением соответствующих технических средств организации дорожного движения, маршрутов движения детей и расположения парковочных мест**

1. Схема организации дорожного движения ограничена автомобильными дорогами, находящимися в непосредственной близости от МДОУ «Шопшинский детский сад».

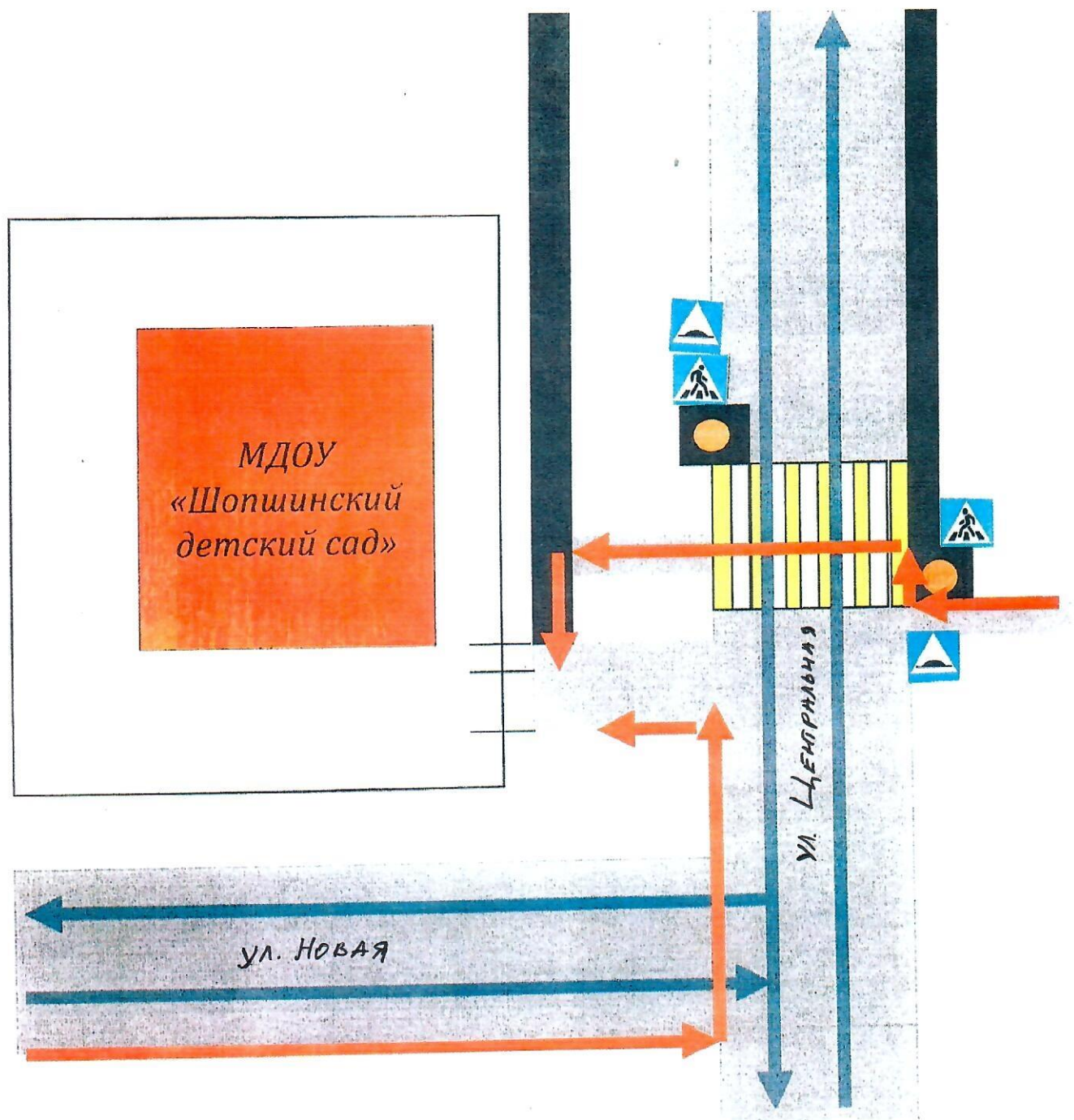
2. На схеме обозначено:







- здание МДОУ «Шопшинский детский сад» с указанием территории, принадлежащей непосредственно образовательной организации;
- автомобильные дороги и тротуары;
- уличные пешеходные переходы на подходах к МДОУ «Шопшинский детский сад»;
- дислокация существующих дорожных знаков и дорожной разметки;
- другие технические средства организации дорожного движения;
- направление движения транспортных средств по проезжей части;
- направление безопасного маршрута движения детей.

3. На схеме указано, что остановки маршрутных транспортных средств отсутствуют;

4. Парковочных мест около МДОУ «Шопшинский детский сад» нет.

**Схема организации дорожного движения в непосредственной близости от  
МДОУ «Шопшинский детский сад» с размещением соответствующих  
технических средств организации дорожного движения, маршрутов движения  
детей**



-  - проезжая часть
-  - тротуар
-  - движение транспортного средства
-  - движение детей в/из ОО
-  - светофор типа Т.7 выполненный в виде одной светофорной секции с мигающим желтым сигналом
-  - ограждение МДОУ «Шопшинский детский сад»

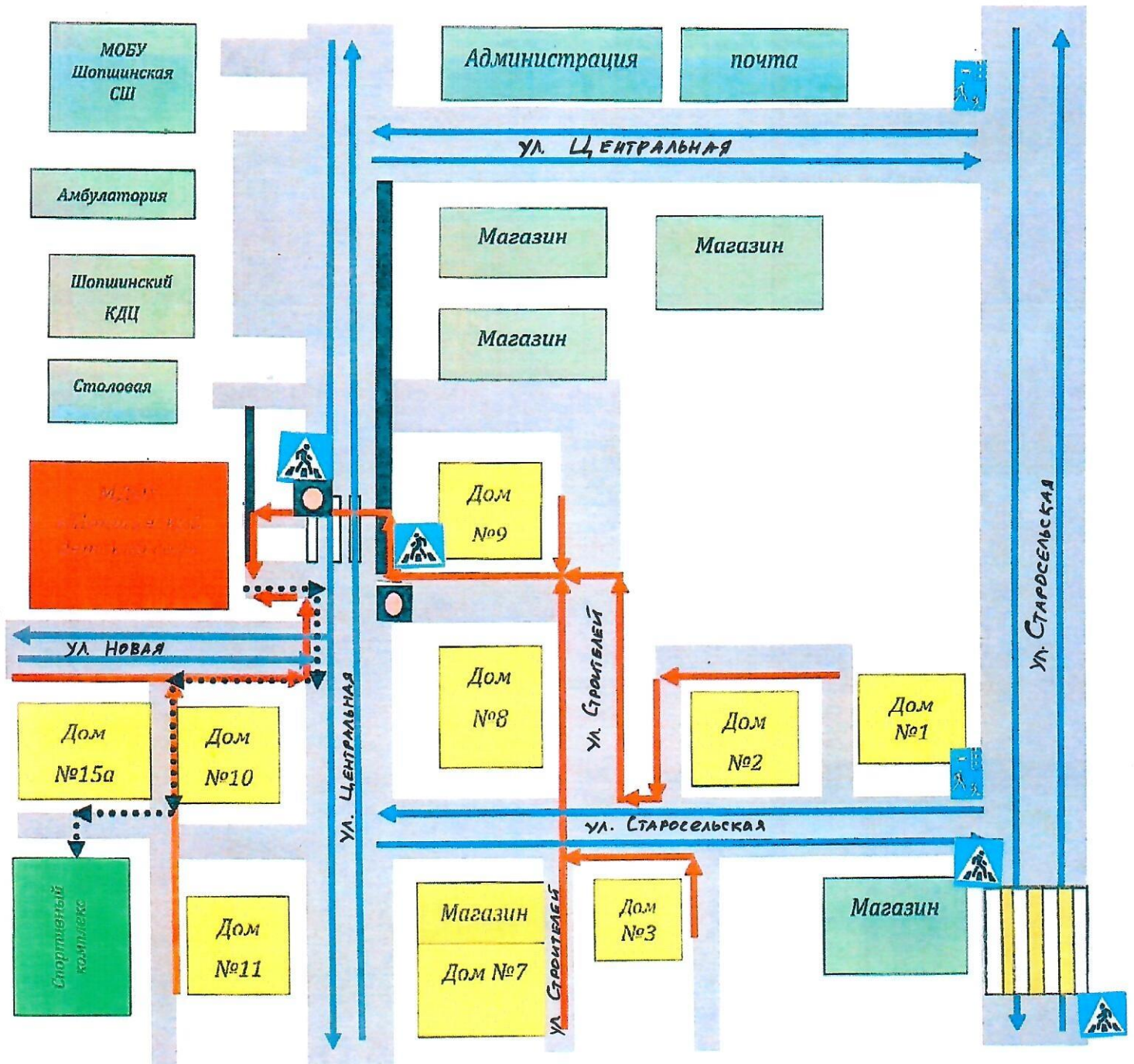
### **3. Схема маршрутов движения организованных групп детей от МДОУ «Шопшинский детский сад» к спортивному комплексу**








На схеме района расположения МДОУ «Шопшинский детский сад» указываются безопасные маршруты движения детей от образовательной организации к спортивному комплексу и обратно.

Эта схема используется преподавательским составом при организации движения групп детей к местам проведения занятий вне территории образовательной организации.



## Маршрут движения организованных групп детей от МДОУ «Шопшинский детский сад» к спортивному комплексу



- |   |  |  |                          |
|---|--|--|--------------------------|
|  | - учреждения   |  | - проезжая часть         |
|  | - жилая постройка  |  | - тротуар                |
|  | - движение транспортного средства  |  | - движение детей в/из ОО |
|  | - движения организованных групп детей от образовательной организации к спортивному комплексу |  |                          |

||

**4. Схема пути движения транспортных средств к местам разгрузки/погрузки и рекомендуемые безопасные пути передвижения детей по территории МДОУ «Шопшинский детский сад»**

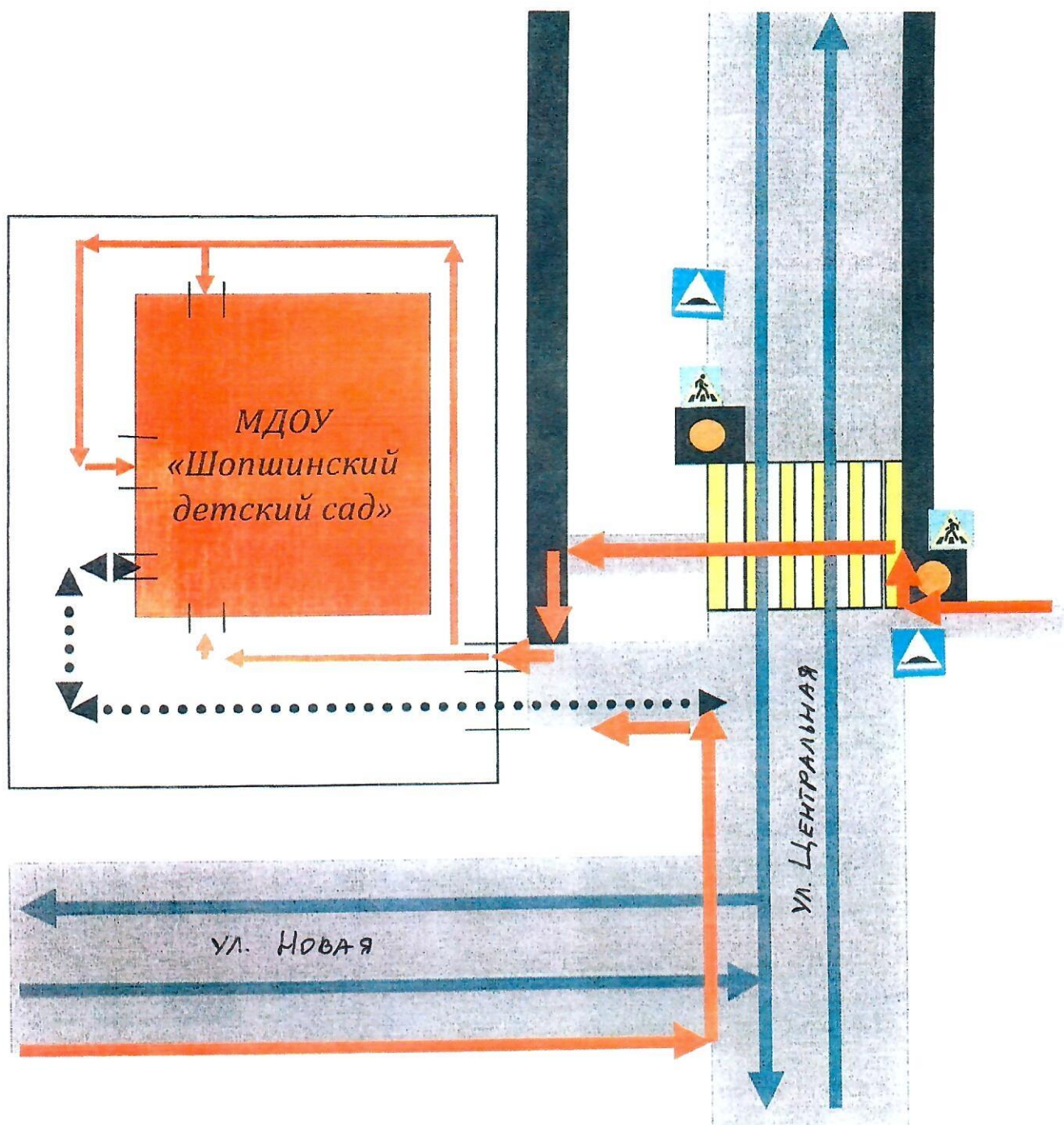
На схеме указано примерная траектория движения транспортных средств на территории образовательной организации, в том числе места погрузки/разгрузки, а также безопасный маршрут движения детей во время погрузочно-разгрузочных работ.








В целях обеспечения безопасного движения детей по территории МДОУ «Шопшинский детский сад» исключают пересечения путей движения детей и путей движения транспортных средств.



II

**Схема пути движения транспортных средств к местам разгрузки/погрузки и рекомендуемые безопасные пути передвижения детей по территории МДОУ «Шопшинский детский сад»**



-  - проезжая часть
-  - тротуар
-  - ограждение МДОУ «Шопшинский детский сад»
-  - движение транспортного средства
-  - движение детей в/из ОО, на территории ОО
-  - светофор типа Т.7 выполненный в виде одной светофорной секции с мигающим желтым сигналом
-  - Движение грузовых транспортных средств по территории ОО